新建广铁集团梅州松棚铁路物流基地建设项目（兴宁市段）用地勘测定界图（DDXZSP202001）

坐落:水口镇布头村

面积:0.0482公顷,合0.723亩

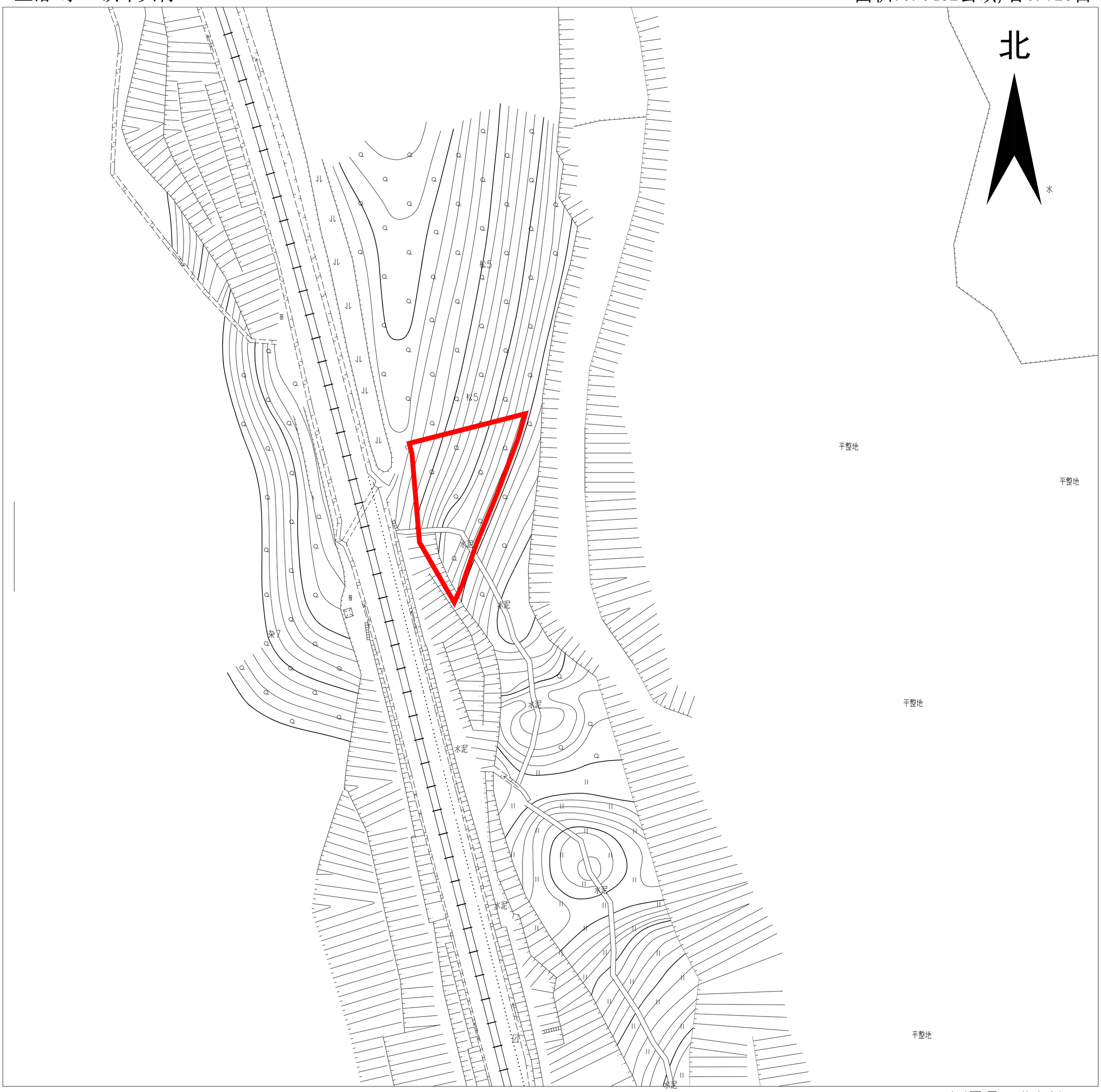

兴宁市自然资源局测量队

2021年6月数字化制图

1:1000

测量员：黄颂波

绘图员：林月平

检查员：刁庆全

新建广铁集团梅州松棚铁路物流基地建设项目（兴宁市段）用地勘测定界图（DDXZSP202002）

坐落:水口镇博溪村

面积:13.7836公顷,合206.754亩
(含国有面积：0.0010公顷,合0.015亩)

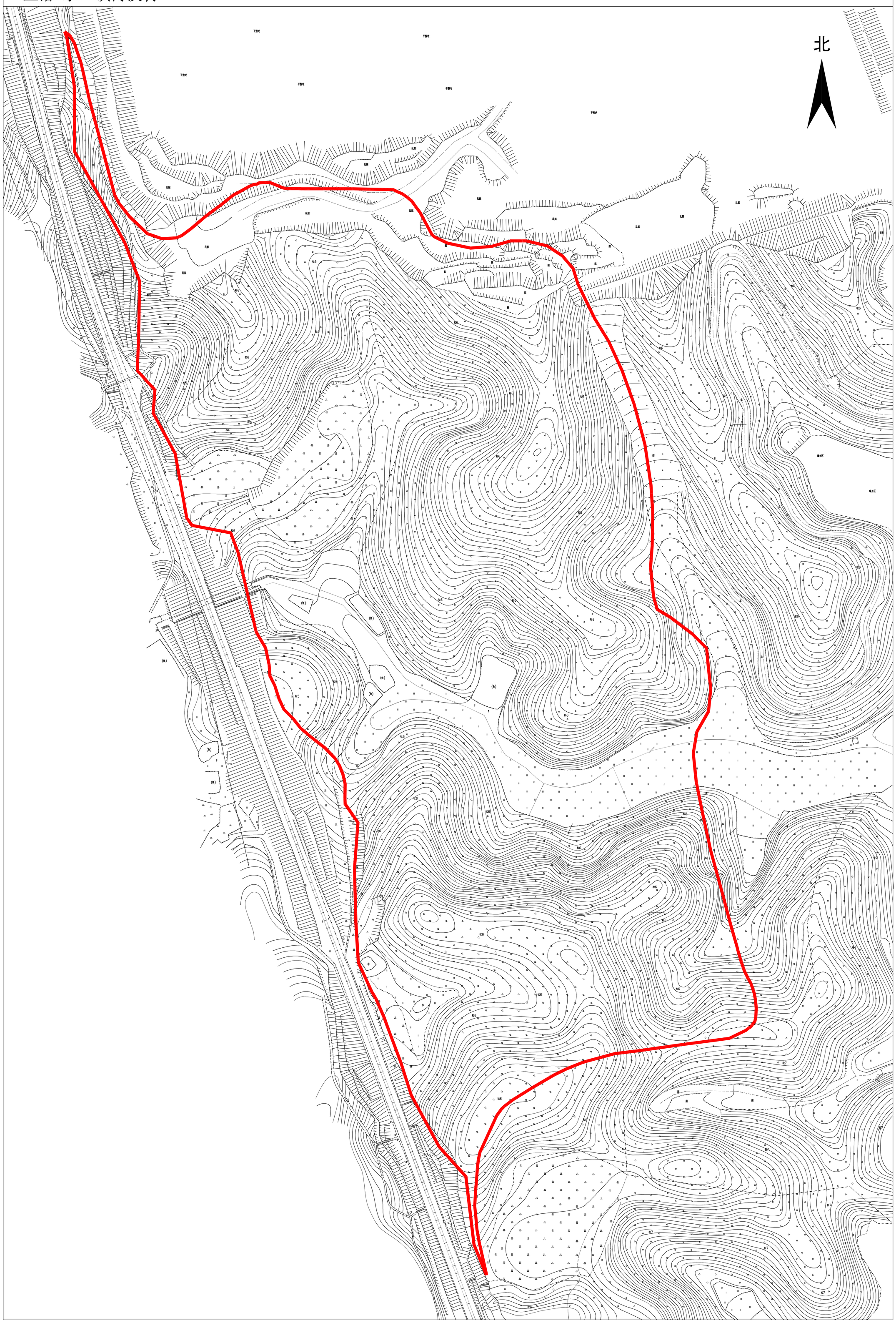

兴宁市自然资源局测量队

2021年6月数字化制图

1:2200

测量员：黄颂波
绘图员：林月平
检查员：刁庆全

新建广铁集团梅州松棚铁路物流基地建设项目（兴宁市段）用地勘测定界图（DDXZSP202003）

面积:0.5140公顷,合7.71亩

坐落:水口镇松陂村

（含国有面积：0.0010公顷，合0.015亩）

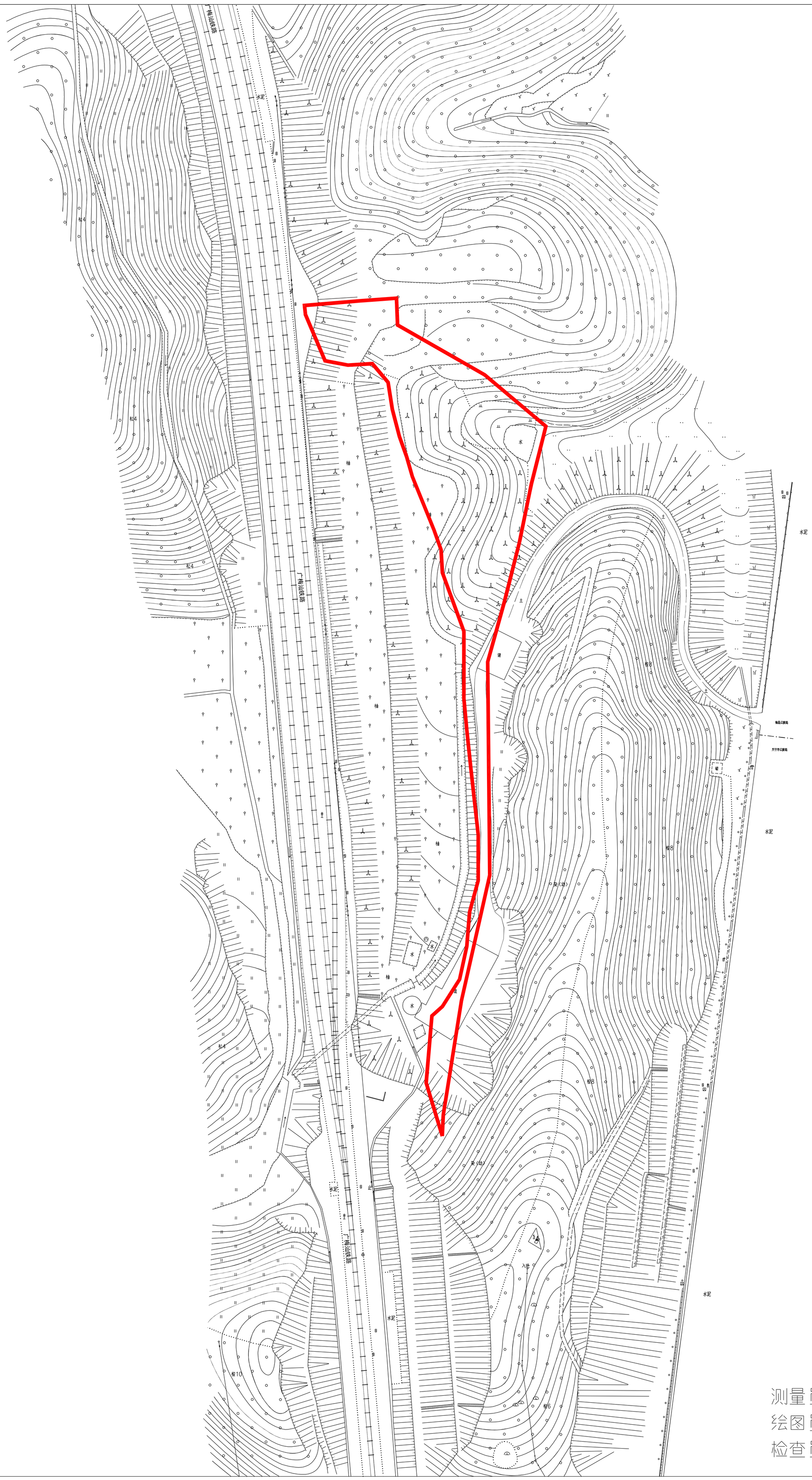

兴宁市自然资源局测量队

2021年6月数字化制图

1:1500

新建广铁集团梅州松棚铁路物流基地建设项目（兴宁市段）用地勘测定界图（DDXZSP202004）

坐落:水口镇松陂村

面积:2.7572公顷,合41.358亩
（含国有面积:0.0027公顷,合0.0405亩）

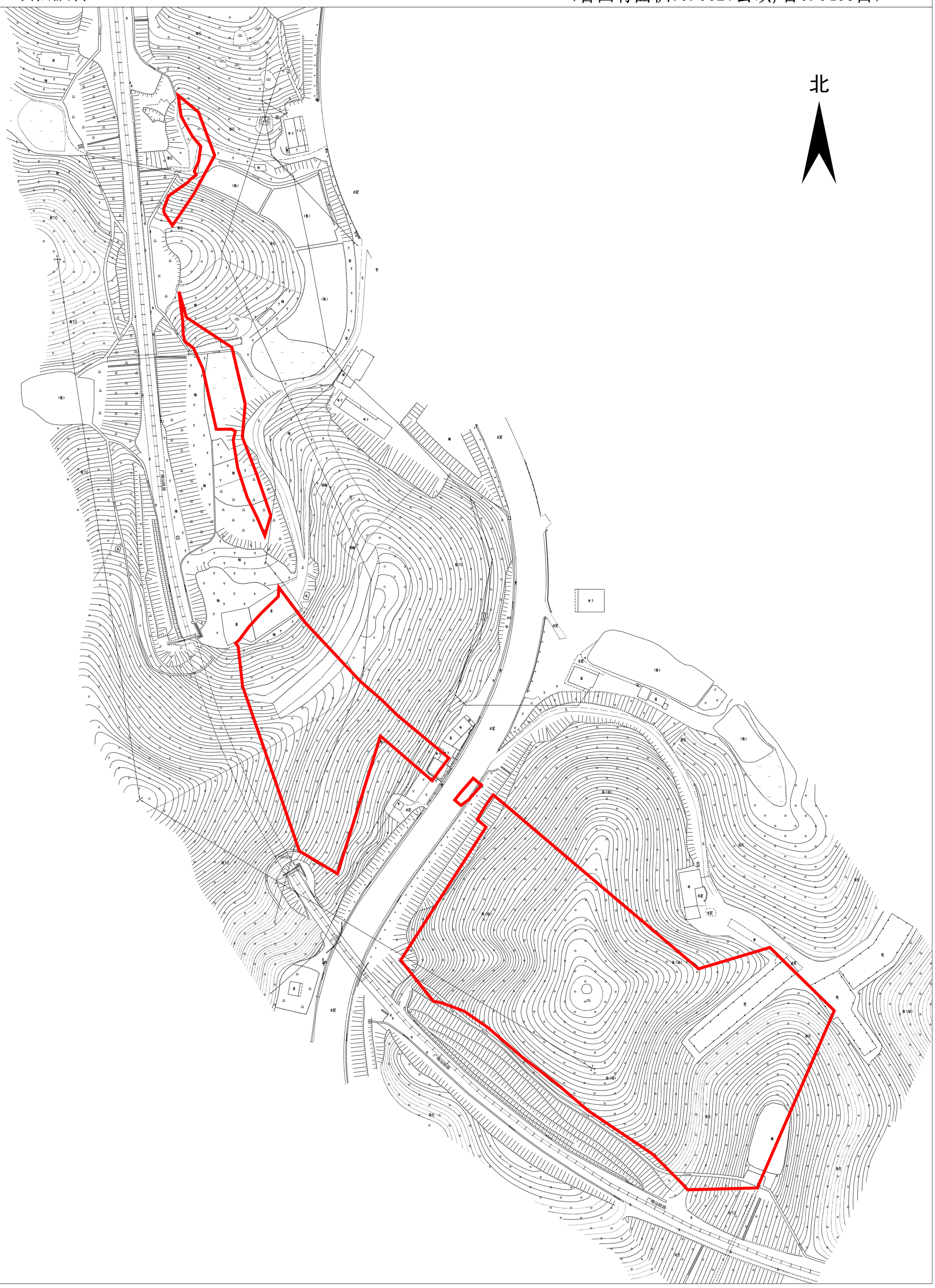

兴宁市自然资源局测量队

2021年6月数字化制图

1:2000

测量员：黄颂波
绘图员：林月平
检查员：刁庆全