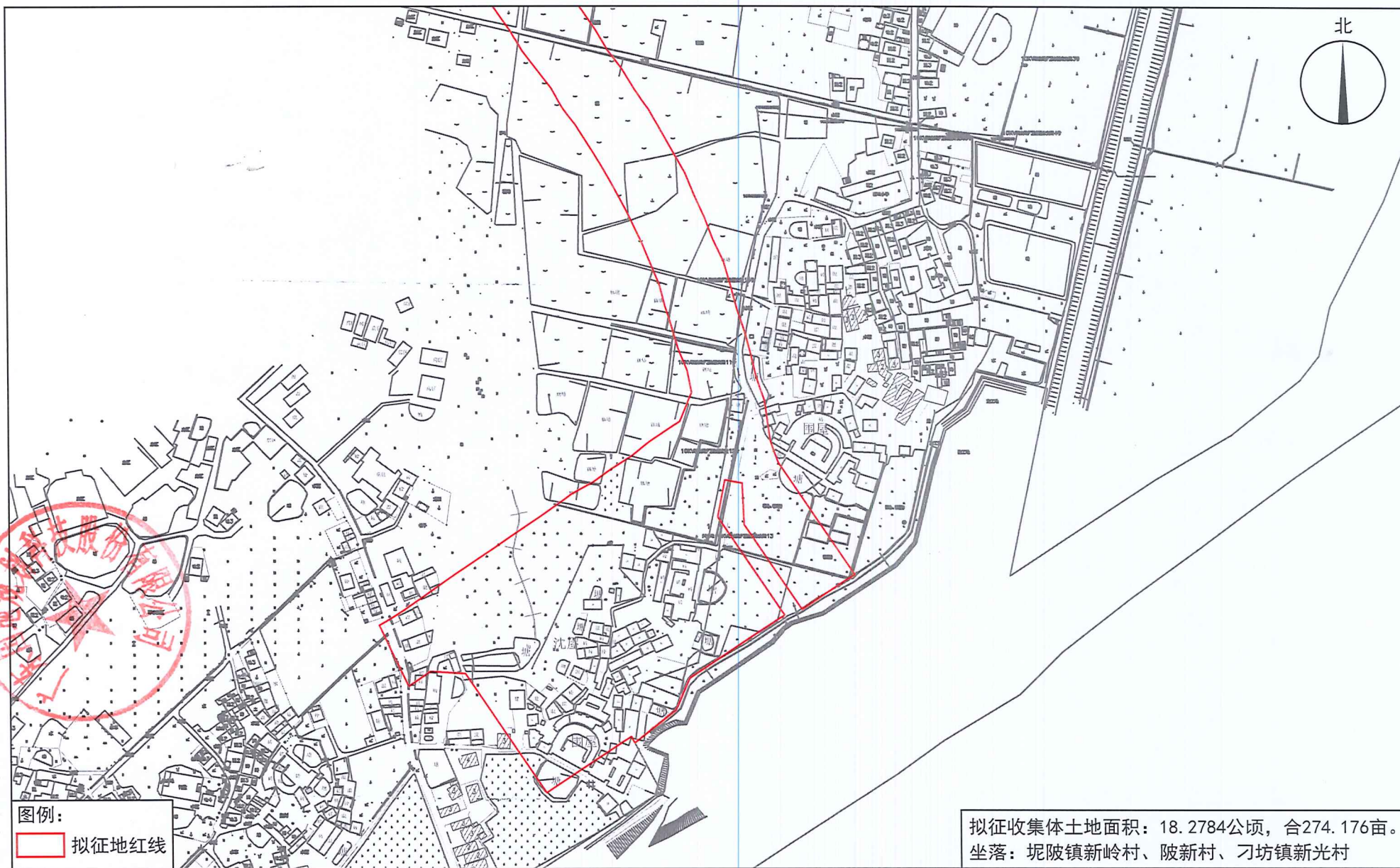


兴宁市高铁干线路网及站前综合广场和配套工程（含兴宁高铁站综合交通枢纽）一期用地勘测界定图（DDXZGXLW20220101）



广东国地规划科技股份有限公司

图例：
[Red Line] 拟征地红线

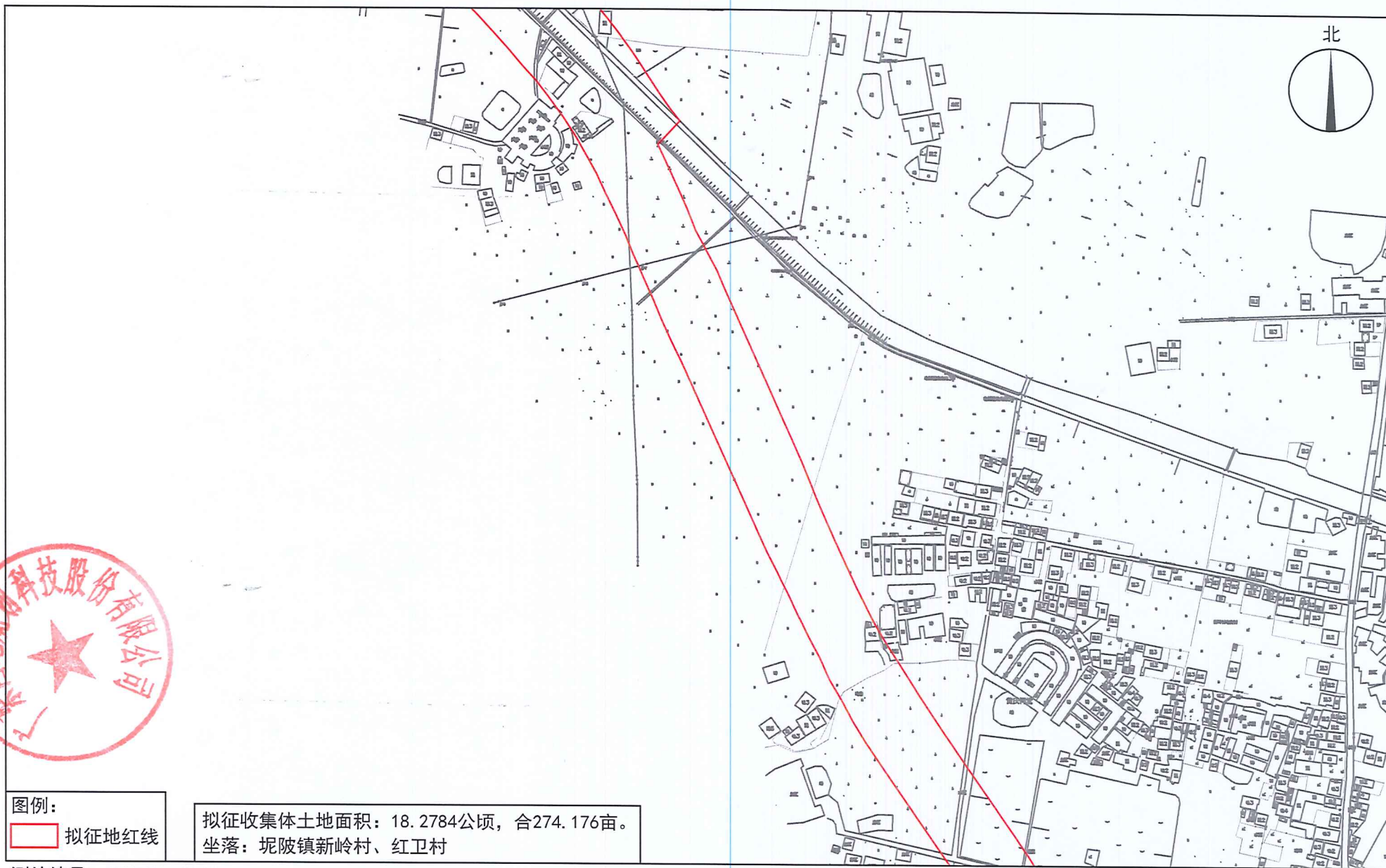
拟征收集体土地面积：18.2784公顷，合274.176亩。
坐落：坭陂镇新岭村、陂新村、刁坊镇新光村

测绘编号：DDXZGXLW20220101
制图日期：2022年5月10日
审核日期：2022年5月12日

1:3000

测量员：刘毅
制图员：黄杰章
审核员：彭尧林

兴宁市高铁干线路网及站前综合广场和配套工程（含兴宁高铁站综合交通枢纽）一期用地勘测定界图（DDXZGXLW20220102）



图例：
[Red Line] 拟征地红线

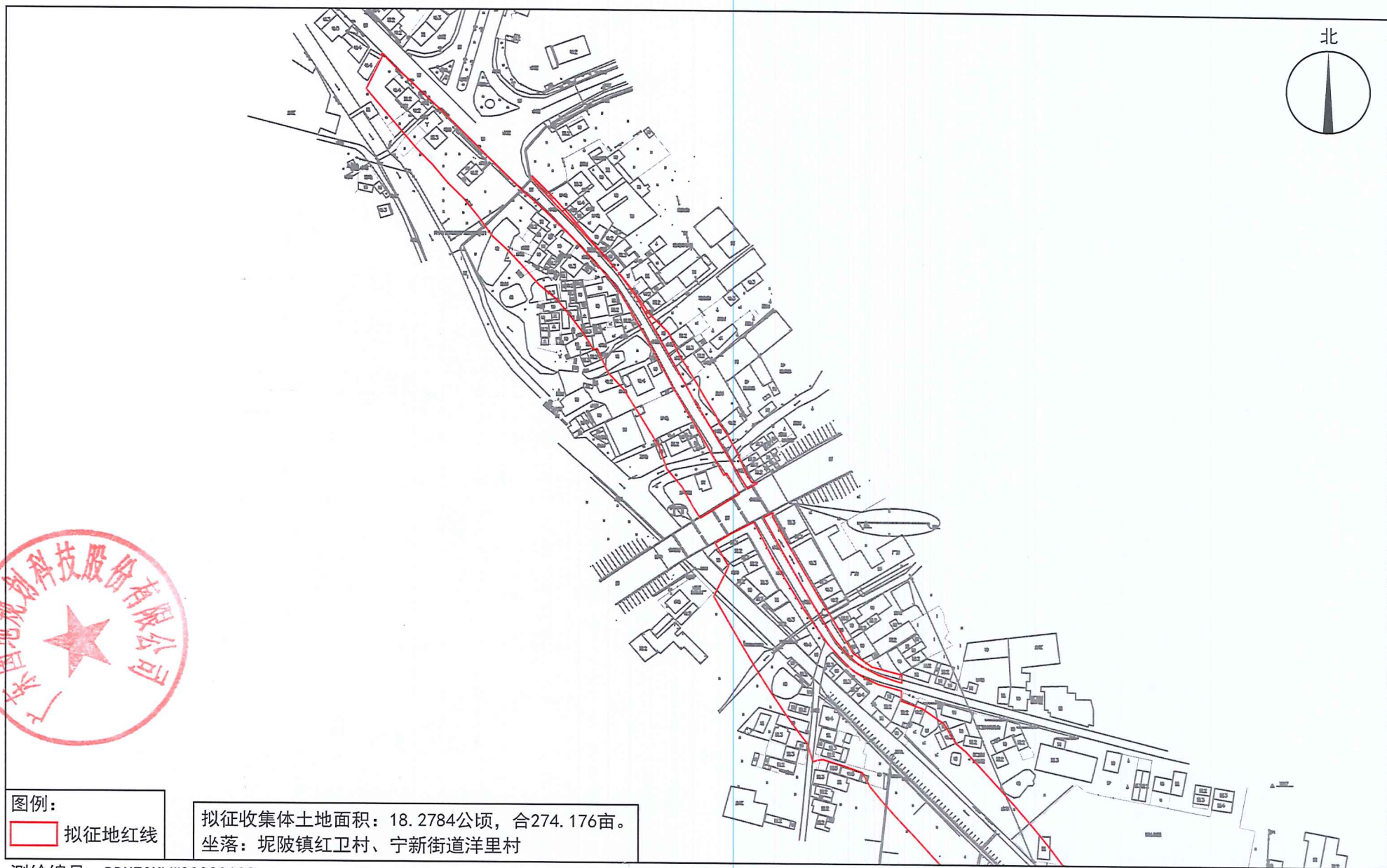
拟征集体土地面积：18.2784公顷，合274.176亩。
坐落：坭陂镇新岭村、红卫村

测绘编号：DDXZGXLW20220102
制图日期：2022年5月10日
审核日期：2022年5月12日

1:3000

测量员：刘毅
制图员：黄杰章
审核员：彭尧林

兴宁市高铁干线路网及站前综合广场和配套工程（含兴宁高铁站综合交通枢纽）一期用地勘测定界图（DDXZGXLW20220103）



广东
国地
规划
科技
股份
有限
公司

图例：
[Red Line] 拟征地红线

拟征收集体土地面积：18.2784公顷，合274.176亩。
坐落：坭陂镇红卫村、宁新街道洋里村

测绘编号：DDXZGXLW20220103
制图日期：2022年5月10日
审核日期：2022年5月12日

1:3000

测量员：刘毅
制图员：黄杰章
审核员：彭尧林