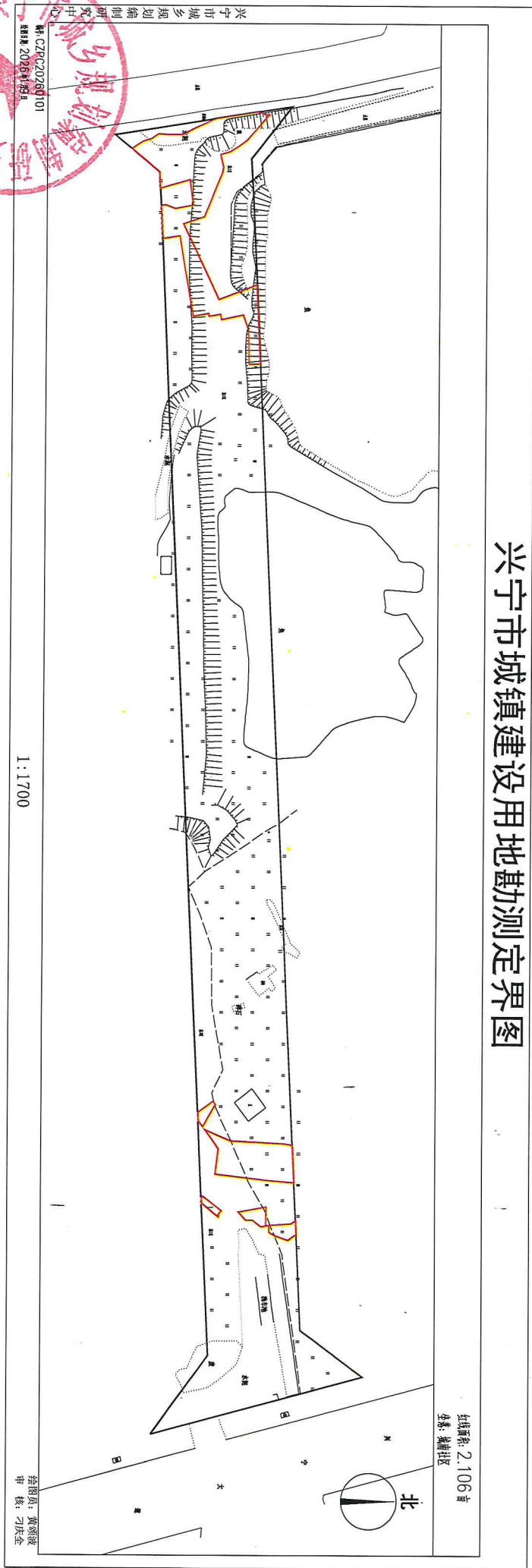




兴宁市城镇建设用地图



兴宁市城镇建设用地图

红线面积: 5.5305亩

坐落: 福兴街道黄泥村



兴宁市城乡
规划编制
研究中心


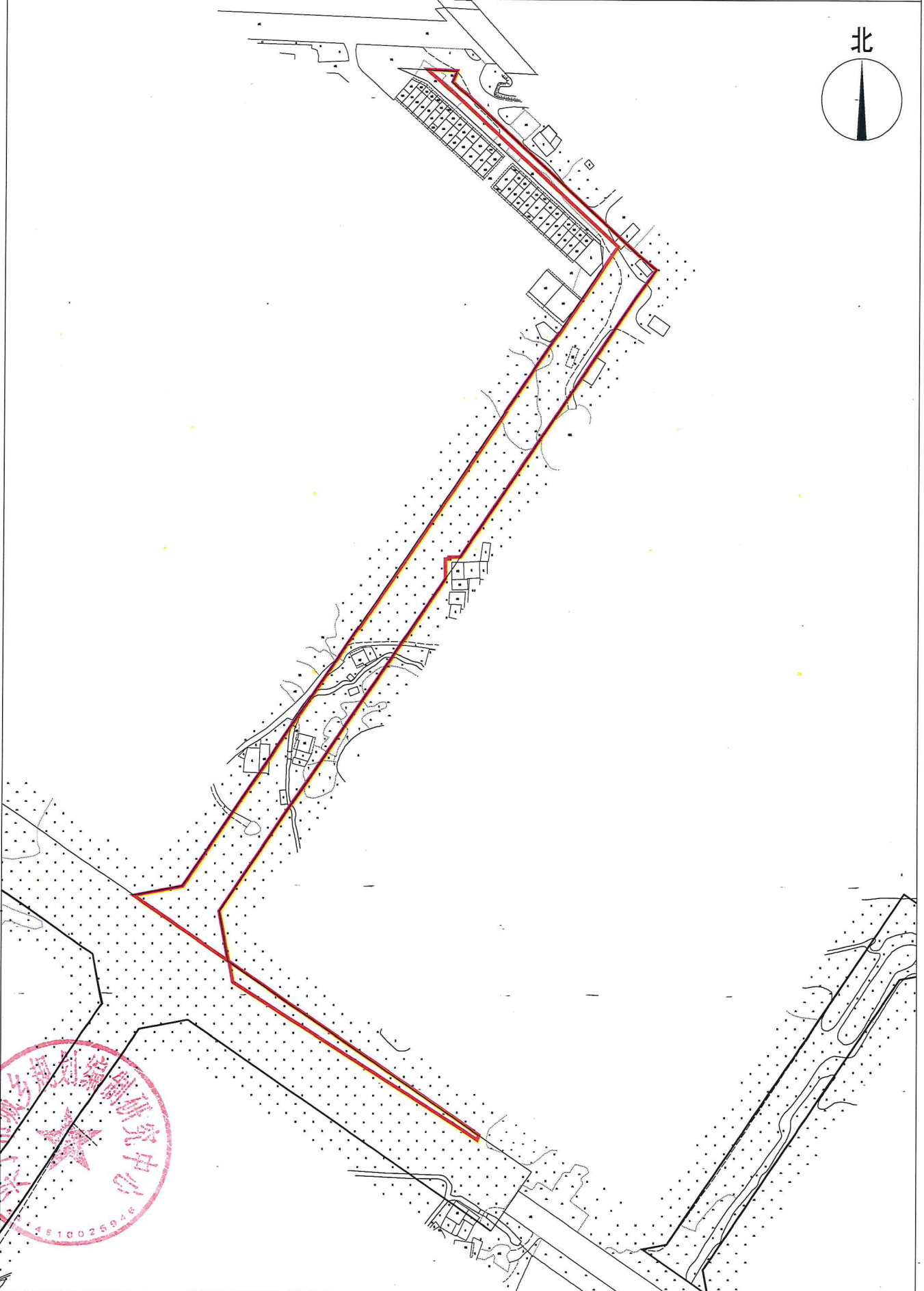

编号: CZPC20260102
日期: 2026年1月

1:2100

绘图员: 黄颂波
审核: 刁庆全

兴宁市城镇建设用地图

红线面积: 19.941 亩
坐落: 福兴街道黄墩村、神光村、向阳村



兴宁市城乡规划编制研究中心

编号: CZPC20260103
日期: 2026年1月

1:2700

绘图员: 黄颂波
审核: 刁庆全

兴宁市城镇建设用地图

红线面积: 11.1045 亩

坐落: 福兴街道五里村

北



G 2 0 5



兴宁市城乡
规划编制
研究中心

编号: CZPC20260104
日期: 2026年1月

1:1500

绘图员: 黄颂波
审核: 刁庆全