

兴宁市自然资源局

关于《梅州市兴宁市城镇建设用地规模落实方案（兴宁东高速出口端景观公园等2个项目）》的公示

为了促进兴宁东高速出口端景观公园等2个项目顺利进行，按照《广东省自然资源厅关于做好城镇开发边界管理的通知（试行）》相关要求，我局组织编制《梅州市兴宁市城镇建设用地规模落实方案（兴宁东高速出口端景观公园等2个项目）》（以下简称《方案》）。现将方案公示如下：

公示事项：梅州市兴宁市城镇建设用地规模落实方案（兴宁东高速出口端景观公园等2个项目）

公示时间：2026年5月22日-2026年5月28日，共7个自然日

公示网站：兴宁市政府网（网址：www.xingning.gov.cn）

电子邮箱：xnzczykjghg@meizhou.gov.cn

邮寄地址：梅州市兴宁市自然资源局

邮编：514500

联系电话：3238679

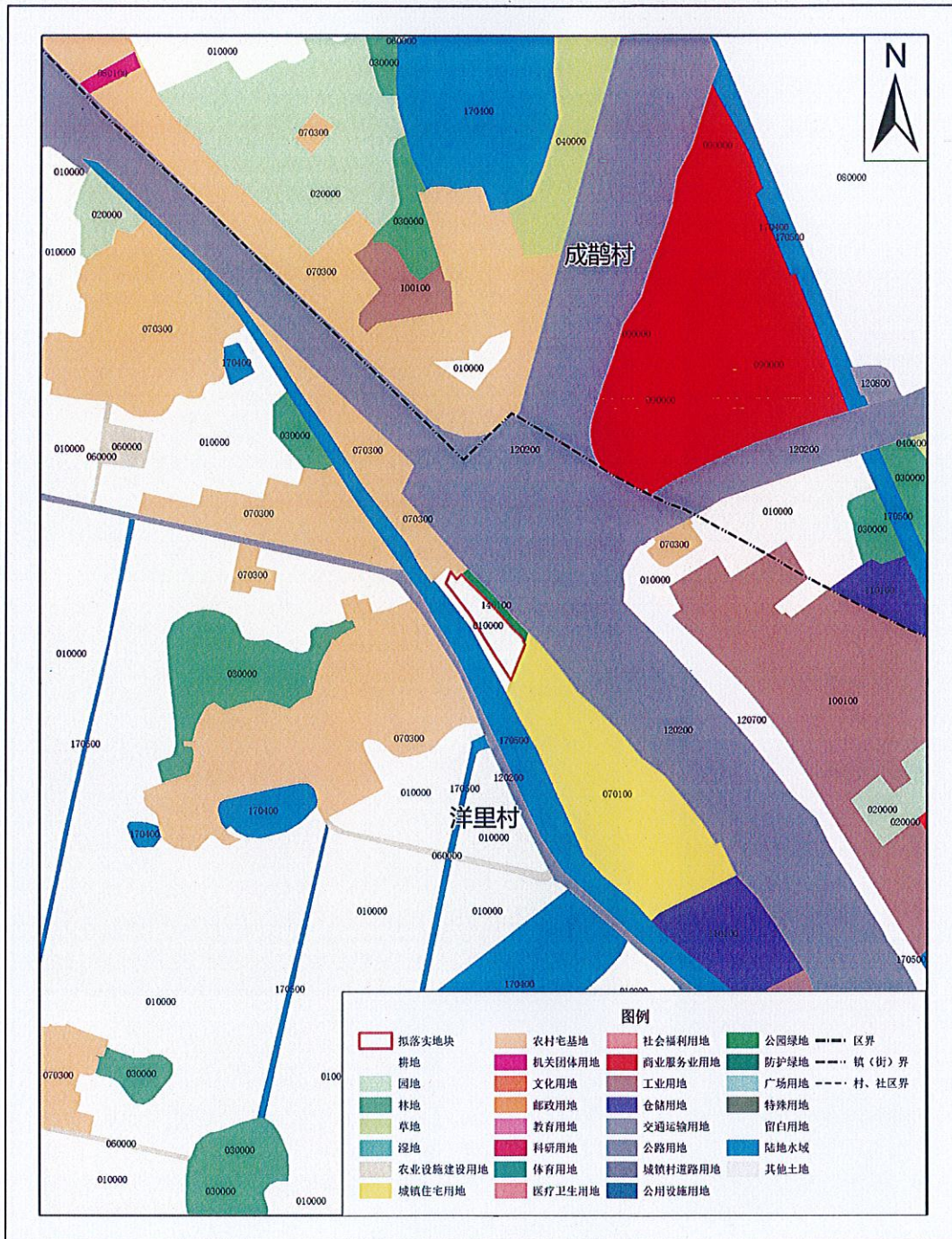
公示截止日期为2026年5月28日，相关意见可通过电子邮件、邮寄信件等方式提交（如通过邮寄信件反馈意见，以邮戳日期为准，邮件标题或信封封面请注明“梅州市兴宁市城镇建设用地规模落实方案（兴宁东高速出口端景观公园等2个项目）意见”）

建议”字样)。

附件：落实前后地块土地使用规划局部图



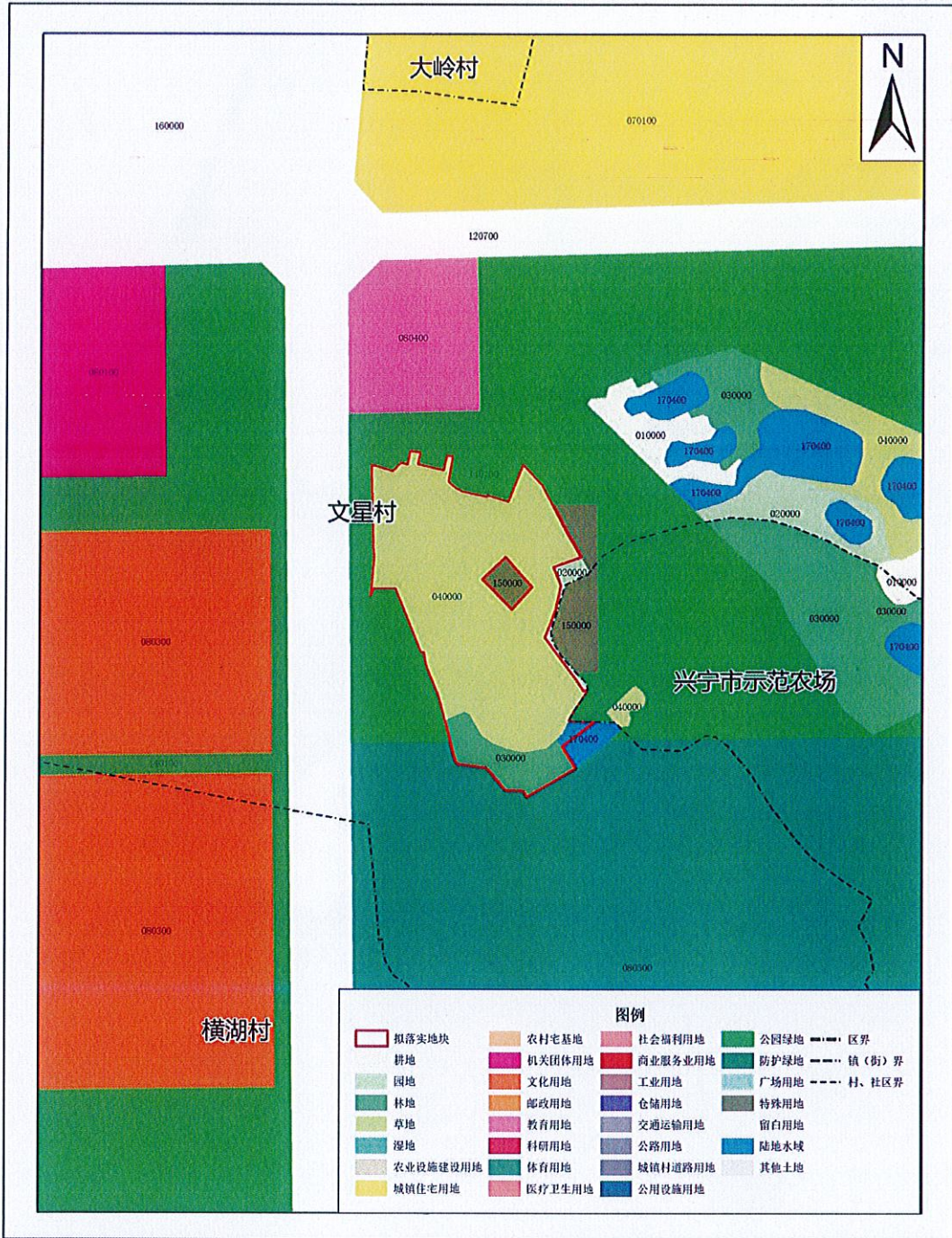
兴宁东高速出口端景观公园落实地块 落实前土地使用规划局部图 (WLS01)



2000国家大地坐标系
1985国家高程基准

兴宁市自然资源局
二〇二六年五月 制图

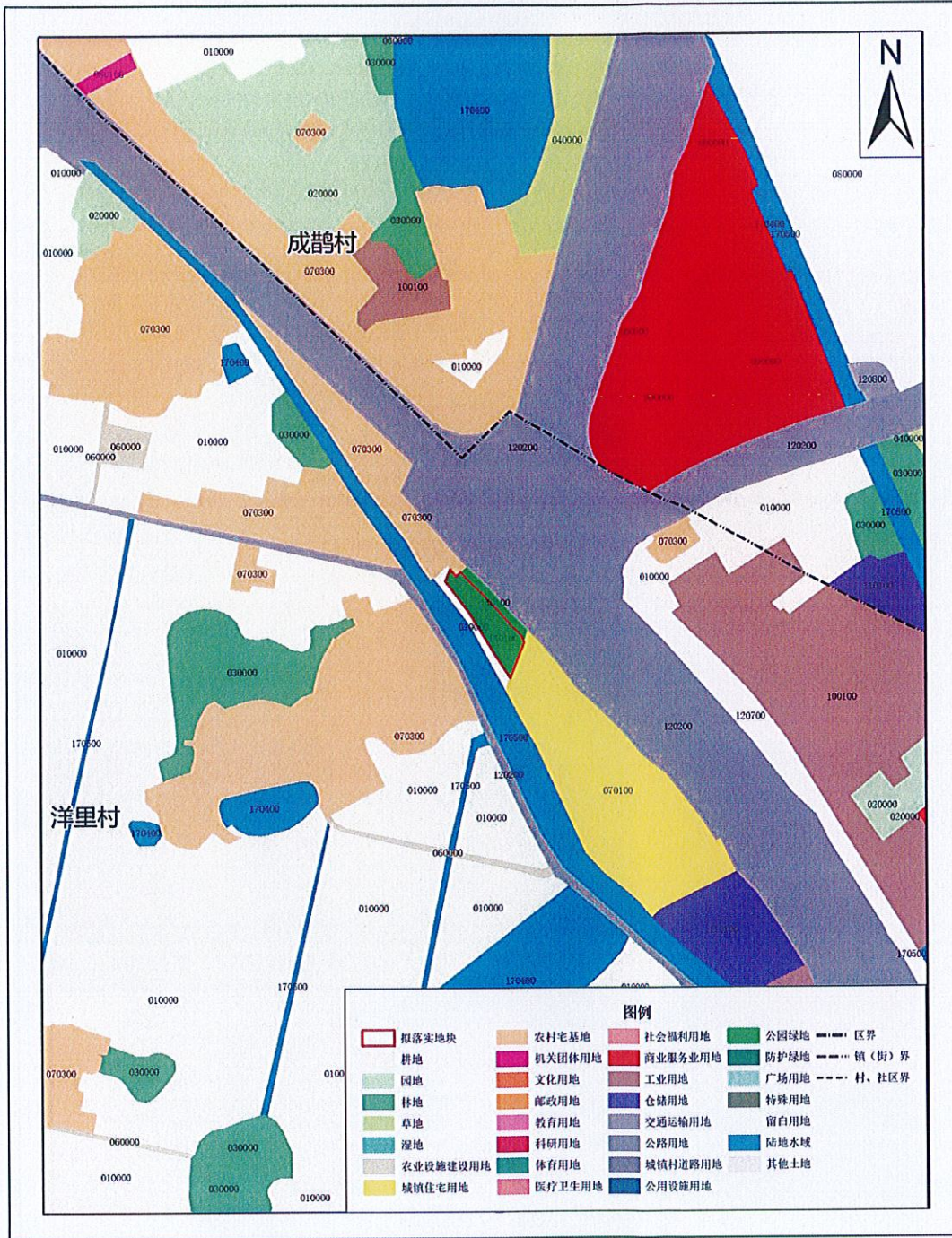
兴宁市城区文峰塔景观公园落实地块 落实前土地使用规划局部图 (WLS02)



2000国家大地坐标系
1985国家高程基准

兴宁市自然资源局 制图
二〇二六年五月

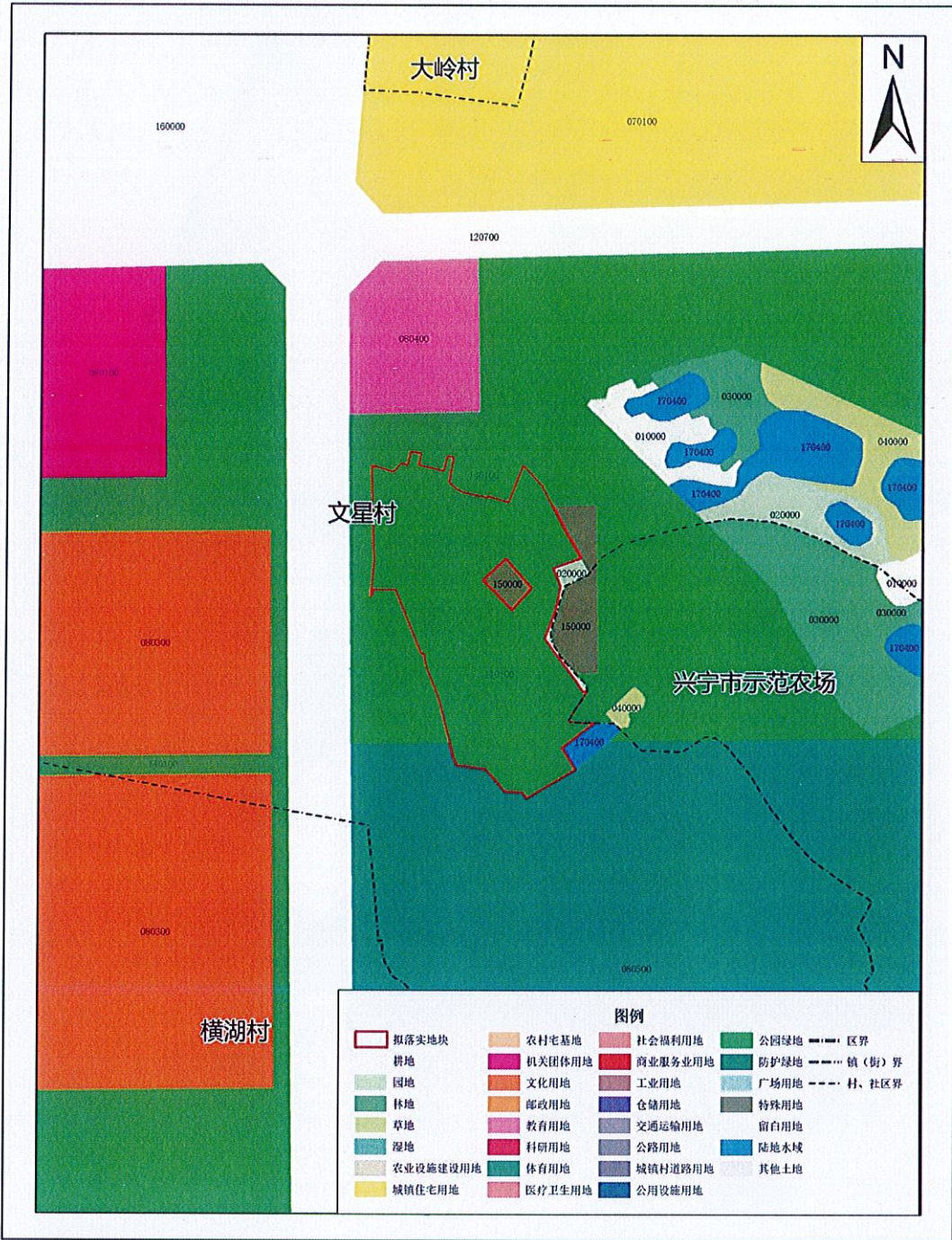
兴宁东高速出口端景观公园落实地块 落实后土地使用规划局部图 (WLS01)



2000国家大地坐标系
1985国家高程基准

兴宁市自然资源局 制图
二〇二六年五月

兴宁市城区文峰塔景观公园落实地块 落实后土地使用规划局部图 (WLS02)



2000国家大地坐标系
1985国家高程基准

兴宁市自然资源局 制图
二〇二六年五月